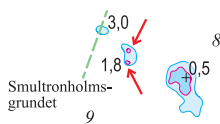


Rättelser till Hydrographicas specialsjökort 612-01 Själbottna

2014

Rättelse 1



Sjökort 612-01 Själbottna

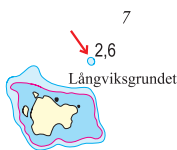
Pos 59°33',795; 18°49',590, Idskären

Inom befintlig 3-meters djupkurva finns 2 stenblock som når upp till 1,8 meters djup.

Två 2-metersområden och djupsiffra 1,8 införs.

2016

Rättelse 2

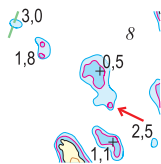


Sjökort 612-01 Själbottna

Pos 59°33',909; 18°48',552, Långviksgrundet

Grund 2,6 m införs.

Rättelse 3



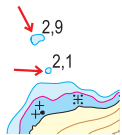
Sjökort 612-01 Själbottna

Pos 59°33',758; 18°49',684, Idskären

Liten grundtopp grundare än 2 meter införs inom befintligt 3-metersområde.

Rättelse 4

2019



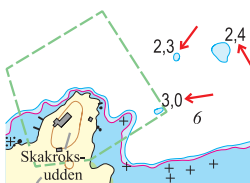
Sjökort 612-01 Själbottna

Pos 59°34',102 18°47',621, N om Själbottna

3-metersområden införs.

Djupangivelse "2,1" och "2,9" införs.

Rättelse 5



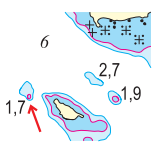
Sjökort 612-01 Själbottna

Pos 59°33',281 18°49',403, Skakroksviken

3-metersområde införs.

Djupangivelse "3,0", "2,3" och "2,4" införs.

Rättelse 6



Sjökort 612-01 Själbottna

Pos 59°34',590 18°50',499, SV Myrholmen

2-metersområde införs.

Djupangivelse "1,7" införs.

Rättelse 7



Sjökort 612-01 Själbottna

Pos 59°34',522 18°53',016, Kroksöfladen

2-metersområden införs.

Undervattenssten med minsta djup 1,3 meter införs.