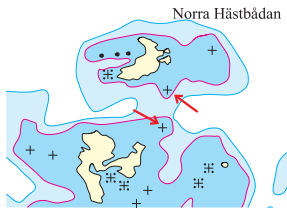


Rättelser till Hydrographicas specialsjökort 613-04 Röder

2014

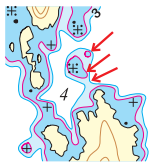
Rättelse 1



Sjökort 613-04 Röder.
Pos 59°35',381; 19°28',405, Norra Hästbådan
Landgrundning utökad. 2-meterskurvor justerade,
två stentecken införda.

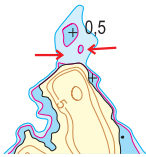
2016

Rättelse 2



Sjökort 613-04 Röder
Pos 59°35',552; 19°25',758, N om Storskäret
2-metersklack införs.
2-meterskurva utvidgas mot sydost.
3-meterskurva förbinds med land.

Rättelse 3



Sjökort 613-04 Röder
Pos 59°35',906; 19°26',245, N om Stor-Högskäret
3-meterskurva utvidgas norrut.
Liten 2-metersuppgrundning (1,8 m) införs.