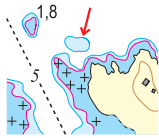


Rättelser till Hydrographicas specialsjökort 612-02 Östra Lagnö

2016

Rättelse 1



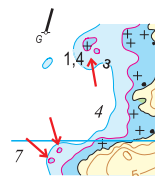
Sjökort 612-02 Östra Lagnö
Pos 59°32',206; 18°49',496, Furholmen
Grundområde med minsta djup ca 2,6 m införs.

Rättelse 2



Sjökort 612-02 Östra Lagnö
Pos 59°32',056; 18°50',998, Östra Allmansören
Grund 2,8 m införs.

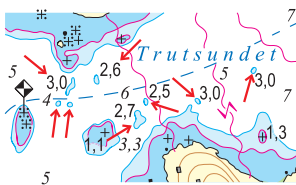
Rättelse 3



Sjökort 612-02 Östra Lagnö
Pos 59°31',847; 18°50',617, Västra Allmansören
Grund 1,4 m införs.
Två små 2-metersområden införs.

2019

Rättelse 4



Sjökort 612-02 Östra Lagnö
Pos 59°32',471 18°49',574, Trutsundet
3-metersområden med djupangivelser införs enligt bild.

Rättelse 5



Sjökort 612-02 Östra Lagnö och 612-03 Husarö
Pos 59°31',448 18°47',864, Ivans grund
3-metersområden med djupangivelser införs enligt bild.