

Rättelser till Hydrographicas specialsjökort 612-03 Husarö

2014

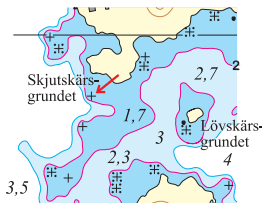
Rättelse 1



Sjökort 612-03 Husarö
Pos 59°30',179; 18°51',888, S Långviksörarna
Djupsiffra 2,7 införs.

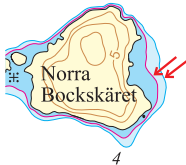
2017

Rättelse 2



Sjökort 612-03 Husarö
Pos 59°30',96; 18°51',30, Skjutskärsgrundet.
Undervattensten införs.
2- och 3meterskurvor justeras.

Rättelse 3



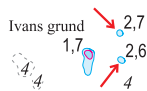
Sjökort 612-03 Husarö
Pos 59°30',182; 18°53',377, Norra Bockskäret.
Djupkurvor justeras enligt bild.

Rättelse 4

Nya sjökablar har lagts ut, vilket redovisas i Sjöfartsverkets Ufs-notis nr 10650

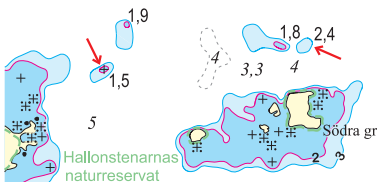
2019

Rättelse 5



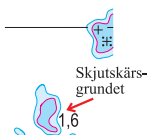
Sjökort 612-02 Östra Lagnö och 612-03 Husarö
Pos 59°31',448 18°47',864, Ivans grund
3-metersområden med djupangivelser införs enligt bild.

Rättelse 6



Sjökort 612-03 Husarö
Pos 59°31',087 18°52',543, NO Långören
2-metersområde med undervattenssten med
minsta djup 1,5 meter införs.
3-metersområde med minsta djup 2,4 meter införs.

Rättelse 7



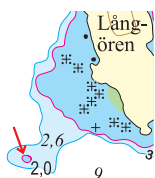
Sjökort 612-03 Husarö
Pos 59°30',946 18°51',161, SV Stora Lövsjär
2-metersområde med minsta djup 1,6 meter införs.

Rättelse 8



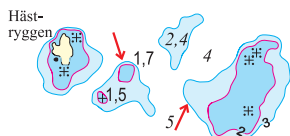
Sjökort 612-03 Husarö
 Pos 59°31',376 18°49',683, SO Långfambaken
 2-metersområde med minsta djup 1,9 meter införs.

Rättelse 9



Sjökort 612-03 Husarö
 Pos 59°31',288 18°50',059, SV Långören
 2-metersområde med minsta djup 2,0 meter införs.

Rättelse 10



Sjökort 612-03 Husarö
 Pos 59°31',369 18°47',753, Hästryggen
 2-metersområde med minsta djup 1,7 meter införs.
 3-metersområde utvidgas.