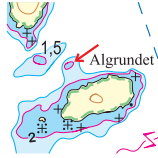


# Rättelser till Hydrographicas specialsjökort 615-03 Brändö - Ramsmorön

## 2016

Rättelse 1



Sjökort 615-03 Brändö - Ramsmorön  
Pos 59°21',202; 18°55',151, Algrundet  
Grundklack under 2 meters djup införs inom befintligt 3-metersområde.

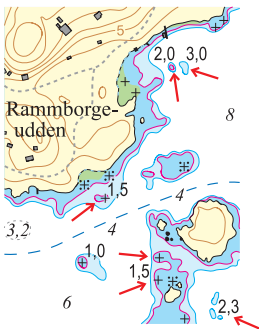
## 2019

Rättelse 2



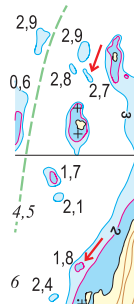
Sjökort 615-03 Brändö - Ramsmorön  
Pos 59°21',525 18°55',671, O Aspskäret  
2-metersområde och undervattenssten  
med minsta djup 1,3 meter införs.  
Djupangivelser "2,1" och "1,9" införs.

Rättelse 3



Sjökort 615-03 Brändö - Ramsmorön  
Pos 59°20',684 18°54',715, O Ramborgeudden  
2-metersområde med minsta djup 2,0 meter införs.  
3-metersområde med minsta djup 3,0 meter införs.  
2-metersområde och undervattenssten med minsta  
djup 2,0 meter införs.  
3-metersområden med minsta djup 2,3 meter införs.  
Undervattensstenar införs.  
Djupangivelse "1,5" införs.

Rättelse 4



Sjökort 615-03 Brändö - Ramsmorön  
Pos 59°20',921 18°52',364, V Harö - Storö  
2-metersområde med minsta djup 1,8 meter införs.  
3-metersområde med minsta djup 2,7 meter införs.