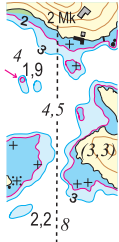


Rättelser till Hydrographicas specialsjökort 615-04 Norra Stavsudda

2010

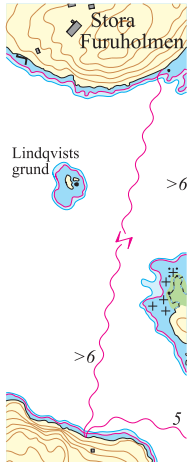
Rättelse 1



Sjökort 615-04 Norra Stavsudda
Pos 59°24',927; 18°44',710 Söder om Tjockholmen
Nya mätningar föranleder ändring av äldre djupuppgifter.
Grundklack 1,9 meter läggs på västlig 3-metersyta, östlig
3-metersyta är 2,5 meter.
Enslinje med markering "2 Mk" införs.

2016

Rättelse 2



Sjökort 615-04 Norra Stavsudda
Pos 59°24',420; 18°45',701, Stora Furuholmen
Ny kraft- och kommunikationskabel utlagd enligt bild.
Äldre telekabel väster om Lindqvists grund borttagen.

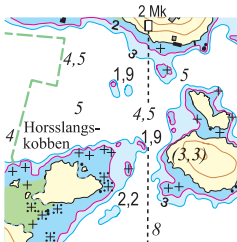
Rättelse 3



Sjökort 615-04 Norra Stavsudda
Pos 59°25',190; 18°47',624, Norrholmen
Grundklack 2,0 m införs inom befintligt 3-metersområde.

2018

Rättelse 4



615-04 Norra Stavsudda
Pos 59°24',893; 18°44',732, Horsslängen
Ett litet stenblock med minsta djup 1,9 meter ligger mycket nära befintlig enslinje.
Enslinjen skall närmast betraktas som en frilinjje, som man ej skall passera väster
om, förrän man är väl förbi stenblocket.
2-metersområden införs, djupkurvor justeras. Djupsiffra 1,9 meter införs.