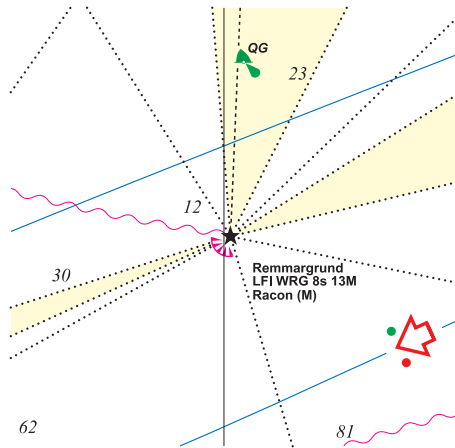


Rättelser till Hydrographicas specialsjökort 611-00 Stockholms ytterskärgård, norra delen (2023)

2024

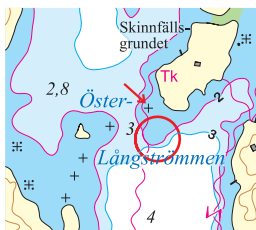
Rättelse 1



Sjökort 611-00 Stockholms ytterskärgård, norra delen 2023/s 19
Pos 59°45',523; 19°19',006, Fyren Remmargrund.
Inför fasadbelysning
Inför text "Racon (M)"
(Sjöfartsverket Ufs-notis nr 17459)

2025

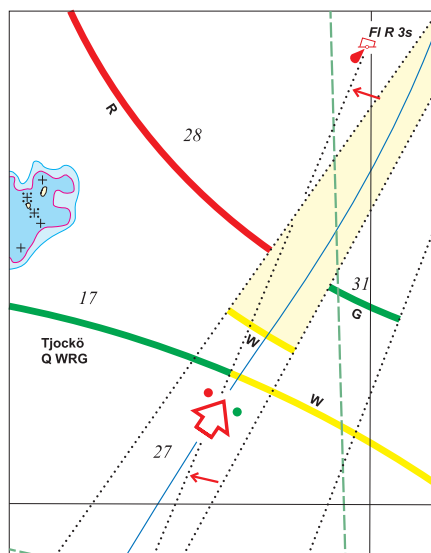
Rättelse 2



611-00 Stockholms ytterskärgård, norra delen, sid 7
Pos 59°49',865; 19°07',380, Öster-Långströmmen
Justera 2-meters djupkurva.
Inför undervattenssten.

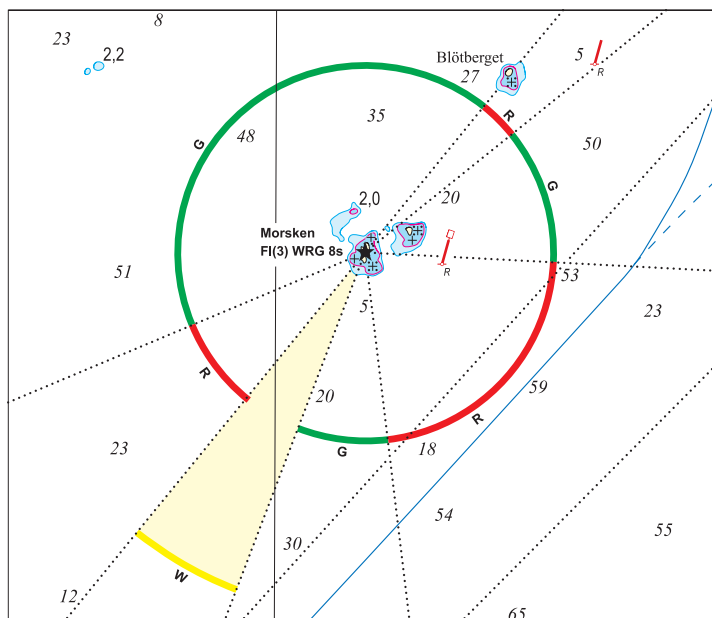
2026

Rättelse 3



611-00 Stockholms ytterskärgård, norra delen, sid 9
Pos 59°45',327N; 019°06',175E, Fyren Tjockö
Fyren Tjockö Q WRG har fått förändrade sektorer.
(Sjöfartsverkets Ufs-notis nr 19341)

Rättelse 3



613-00 Stockholms ytterskärgård, södra delen, sid 32
Pos 59°30',874N; 019°05',315E, Fyren Morsken
FI(3) WRG 8s har fått förändrade
sektorer.
(Sjöfartsverkets Ufs-notis nr 19283)