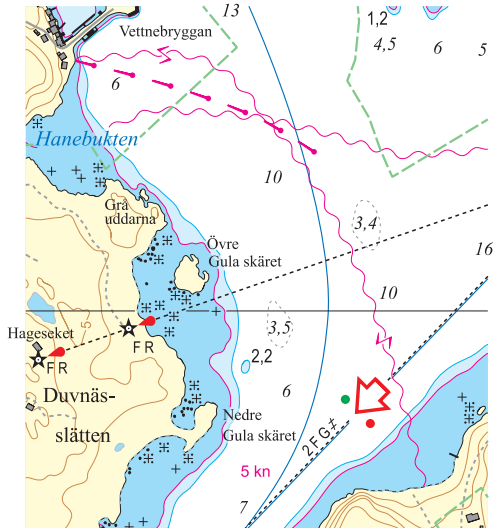


# Rättelser till Hydrographicas specialbåtsportkort 935-00 Kosterkärgården

2022

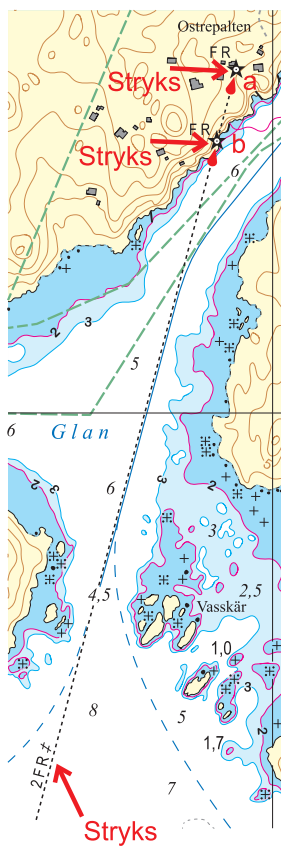
Rättelse 1



Sjökort 935-00 Kosterkärgården  
Pos 58°53',892; 11°01',683, Nord-Koster - Syd-Koster  
Ny sjökabel för el har lagts ut mellan Nord-Koster och Syd-Koster, enligt bild.  
(Sjöfartsverket Ufs-notis nr 16502)

2024

Rättelse 2

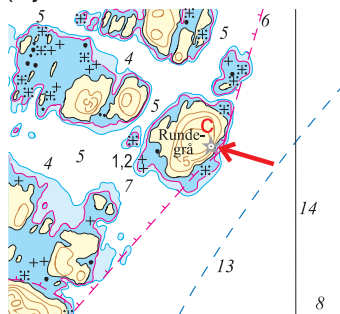


Sjökort 935-00 Kosterkärgården  
Kosteröarna. Förändrad utmärkning.

Nord-Koster:  
Stryk ensfyr F R a) 58°53',238; 10°59',940  
Stryk ensfyr F R b) 58°53',188; 10°59',917  
Stryk enslinje

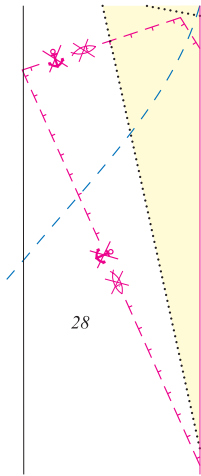
Runde Grå:  
c) 58°51',132; 11°02',881  
Ersätt fyr FI WRG 2s med släckt fyr (grå symbol i Hydrographicas sjökort)

Södra Skåreskär:  
d) 58°50',353; 11°02',640  
Ersätt fyr FI(4) WRG 12s med med släckt fyr (grå symbol i Hydrographicas sjökort)  
(Sjöfartsverket Ufs-notis nr 17991)



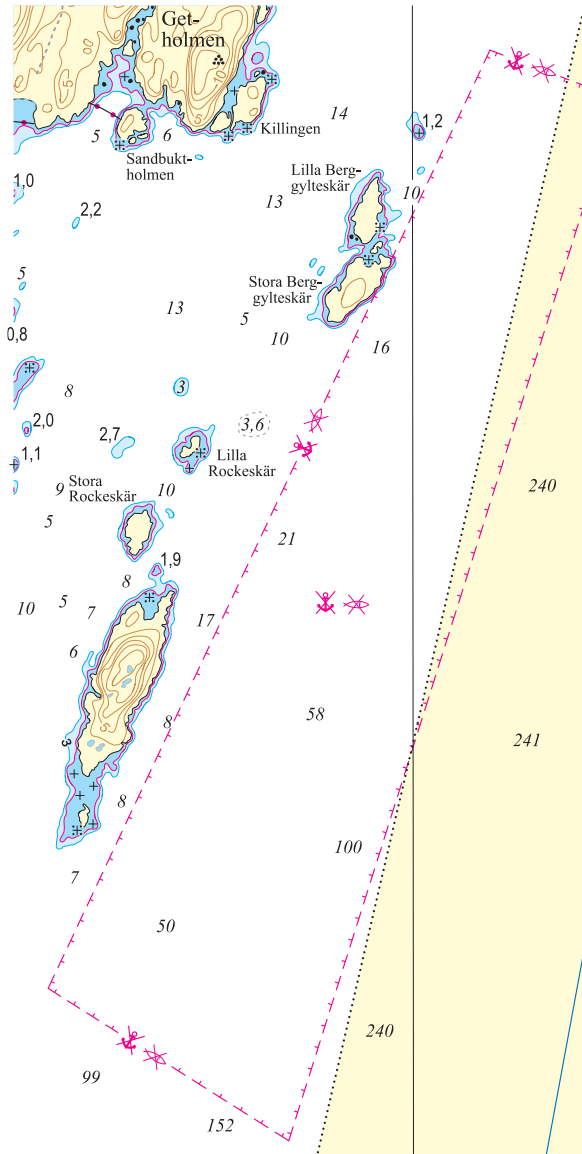
# 2025

## Rättelse 3



935-00 Kusterskärgården  
 Pos 58°52',552; 11°05',112, Kosterfjorden  
 Inför fiske- och ankringsförbud enligt bild.  
 (Sjöfartsverkets Ufs-notis nr 18819)

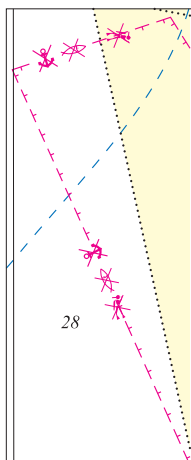
## Rättelse 4



935-00 Kusterskärgården  
 Pos 58°49',497; 11°04',908, Kosterfjorden  
 Inför fiske- och ankringsförbud enligt bild.  
 (Sjöfartsverkets Ufs-notis nr 18819)

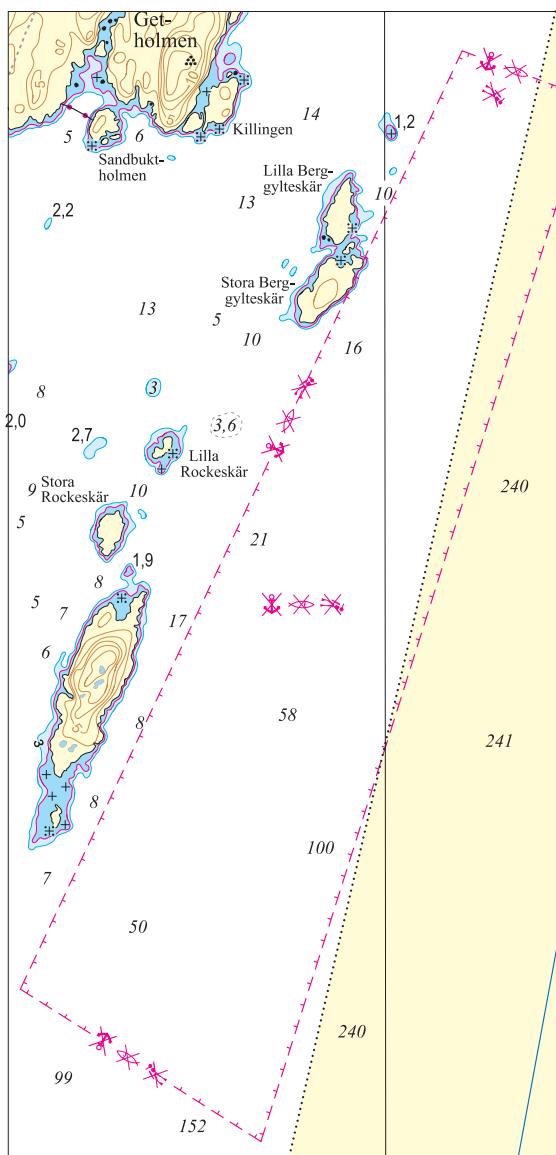
2026

Rättelse 5



935-00 Kosterkärgården  
 Pos 58°52',552; 11°05',112, Kosterfjorden  
 Inför dykning förbjuden på befintligt förbudsområde enligt bild.  
 (Sjöfartsverkets Ufs-notis nr 19784)

Rättelse 6



935-00 Kosterkärgården  
 Pos 58°49',497; 11°04',908, Kosterfjorden  
 Inför dykning förbjuden på befintligt förbudsområde  
 enligt bild.  
 (Sjöfartsverkets Ufs-notis nr 19784)